

JR大船駅 西口

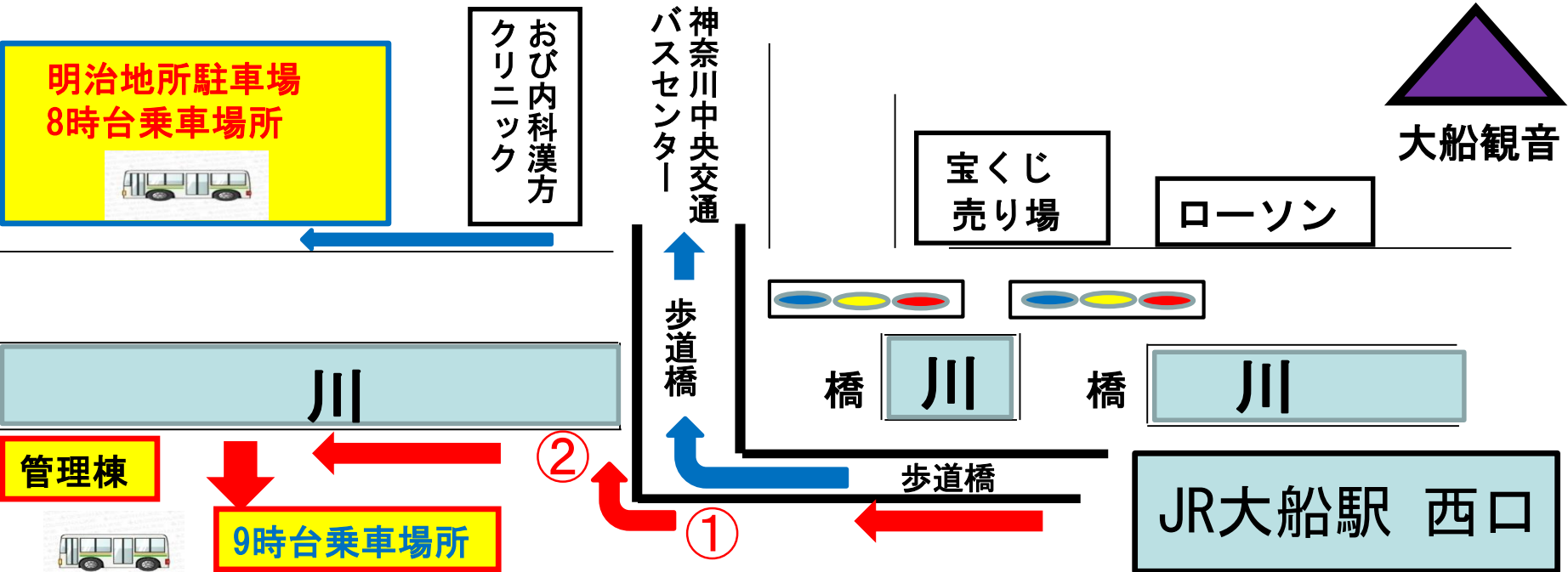
スクールバス乗車場所

8時台乗車場所 明治地所駐車場

歩道橋からバスセンターに下りて、歩道に出ます。

9時台乗車場所：台調整池管理棟前（JR線路沿い）

神奈川中央交通バス降車場歩道から横断歩道を渡り、川沿いの歩道を利用してください。



8時台 明治地所駐車場への行き方



JR大船駅
西口

神奈川中央交通
バスセンター

おび内科漢方
クリニック

明治地所駐車場

歩道橋を利用して、神奈川中央交通バスセンター内を
通って歩道に出ます。

8時台 明治地所駐車場への行き方



《 違う角度から 》

歩道橋を利用して、神奈川中央交通バスセンター内を
通って歩道に出ます。

8時台 明治地所駐車場への行き方



《 違う角度から 》

歩道橋を利用して、神奈川中央交通バスセンター内を
通って歩道に出ます。



スクールバス乗車場所へは、神奈川中央交通バス降車場歩道から横断歩道を渡り、川沿いの歩道を利用してください。



- ① 大船駅西口階段を下りて、神奈川中央交通バス降車場歩道から横断歩道を渡ります。
- ② 川沿いの歩道入口



川沿いの歩道入口から見た歩道の景色



JR線路沿いの道路は、歩道が無く危険なため川沿いの歩道を利用してください。

←至 JR大船駅西口

至 JR藤沢駅⇒



《 違う角度から 》
JR線路沿いの道路は、歩道が無く危険なため
川沿いの歩道を利用してください。



★スクールバス乗車場所の入り口はここ★
※川沿いの柵に魚のプレートが付いています。



《 違う角度から 》

★スクールバス乗車場所の入り口はここ★

※川沿いの柵に魚のプレートが付いています。



スクールバス到着まで道路に出ることなく、矢印の位置で並んでいてください。
スクールバスは、発車時刻の3分前程度に進入します。

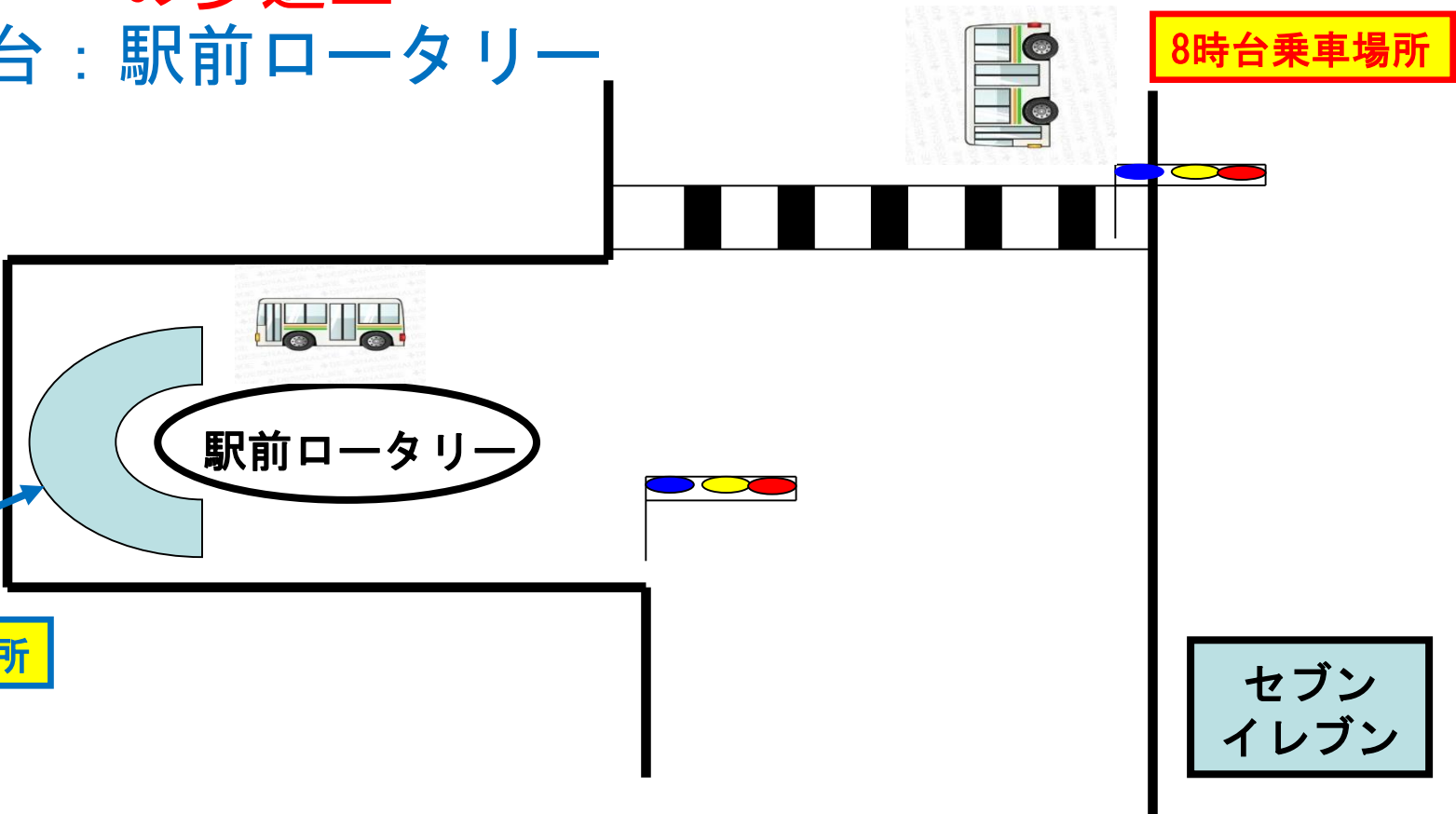
市営地下鉄下飯田駅

スクールバス乗車場所

8時台：改札を出て横断歩道を渡り、左手道路沿いの歩道上

10時台：駅前ロータリー

市営地下鉄
下飯田駅



8時台乗車場所

セブン
イレブン

10時台乗車場所

乗車場所

8時台 道路沿い乗車場所への行き方

市営地下鉄
下飯田駅

至戸塚→

駅前ロータリー

下飯田駅前

スクールバス乗車場所へは、改札を出て横断歩道を渡り
左手道路沿いの歩道上に並んでください。
スクールバスは、発車時刻の3分前程度に進入します。

8時台 道路沿い乗車場所への行き方

乗車場所

駅前ロータリー

市営地下鉄
下飯田駅



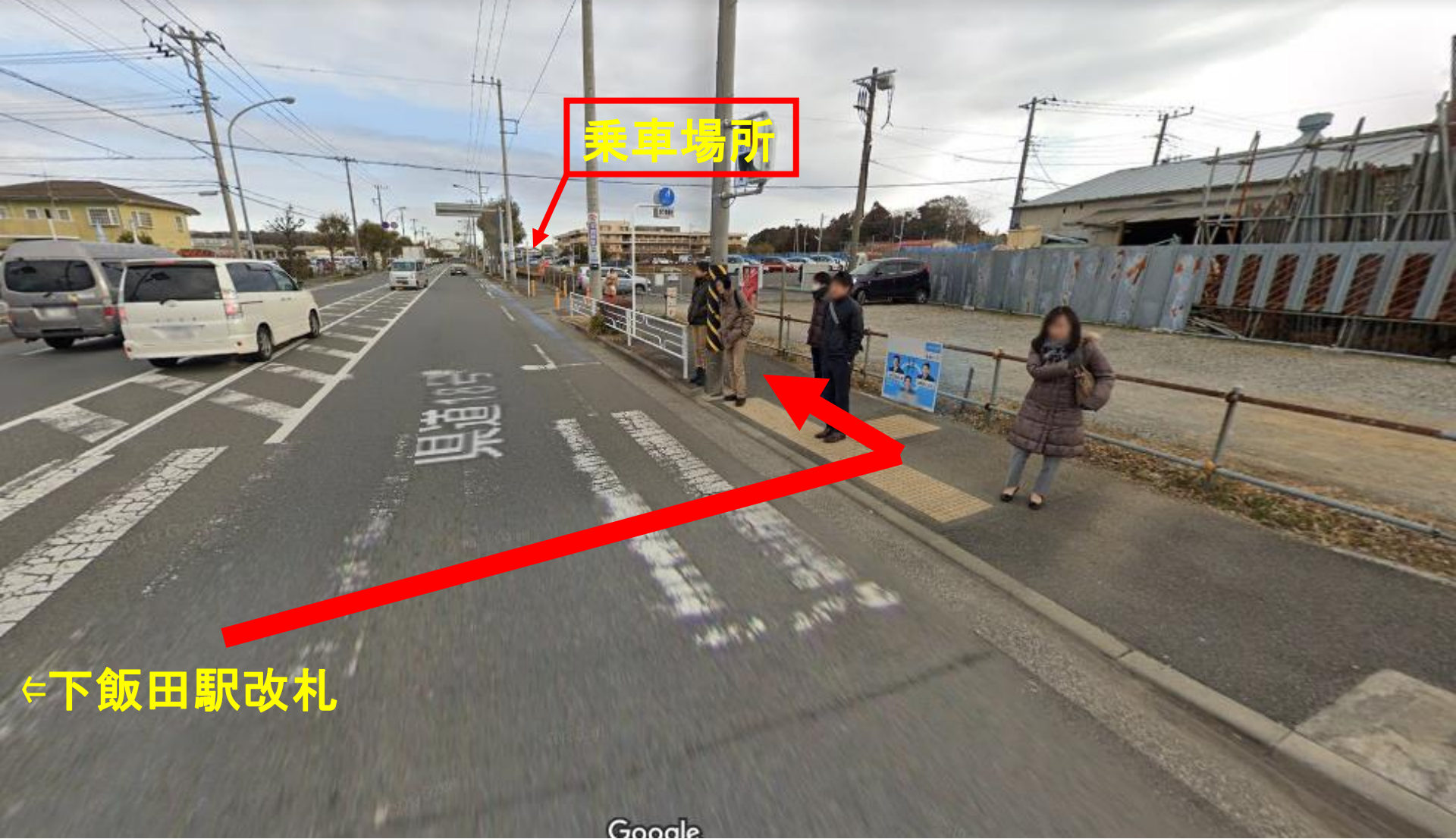
《 違う角度から 》

スクールバス乗車場所へは、改札を出て横断歩道を渡り左手道路沿いの歩道上に並んでください。

市営地下鉄下飯田駅



下飯田駅改札から横断歩道まで



⇐下飯田駅改札

乗車場所

下飯田駅の改札を出て横断歩道を渡ったら、左手に進んでください。



矢印の方向に並んでください。
この際、歩行者に迷惑を掛けないよう注意しましょう。

至 二俣川

相鉄線ゆめが丘駅から 市営地下鉄下飯田駅への行き方



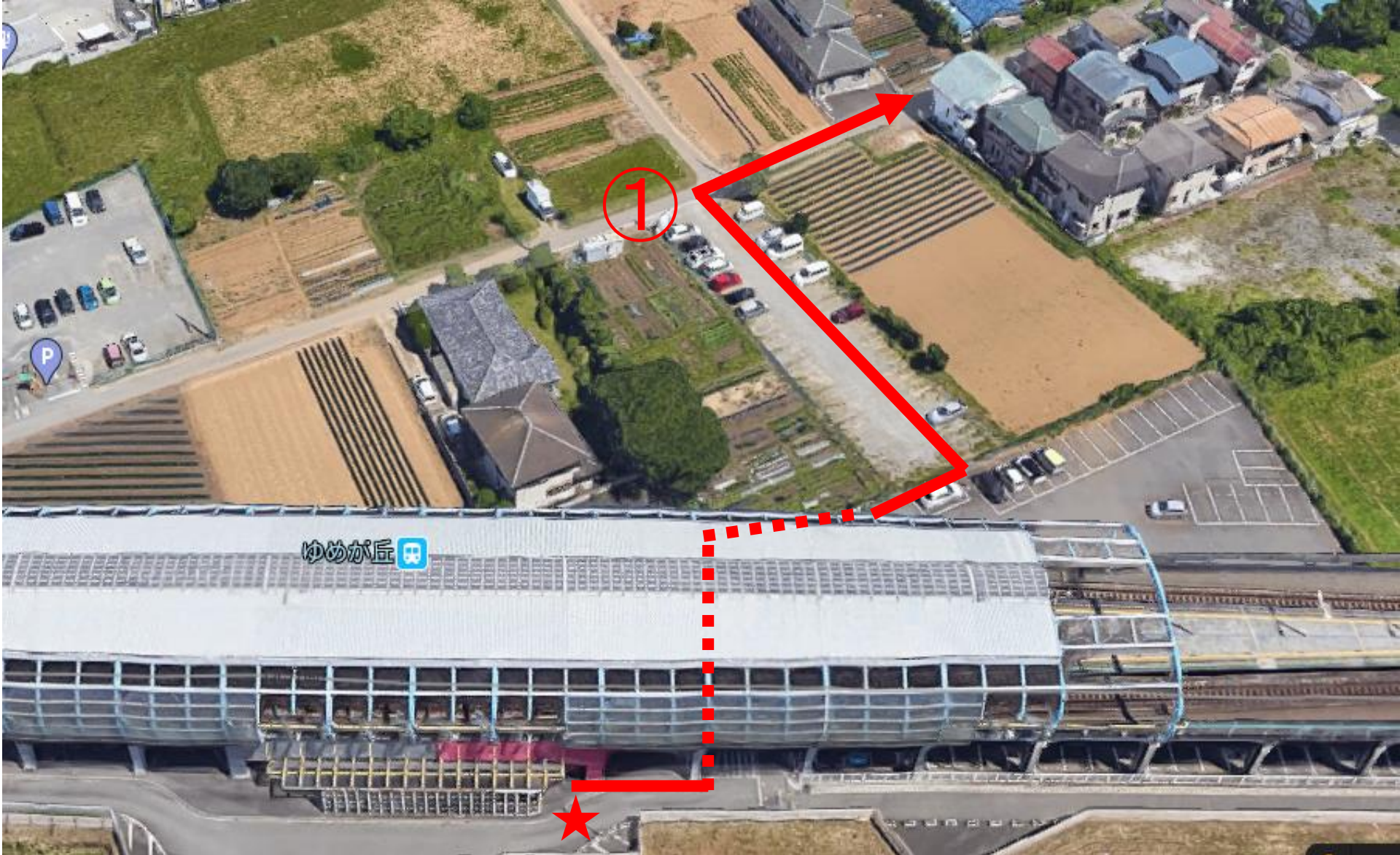
相鉄線ゆめが丘駅湘南台側出口を出て高架を抜けます。
駐車場を抜けて右へ、突き当りを左へ進みます。



★印湘南台側に出口を出て、高架をくぐります。



★印湘南台側に出口を出て、高架をくぐって
駐車場方向に進みます。



高架をくぐったら、右手の駐車場を抜けます。
道路に出たら、右手に進みます。

相鉄線 ゆめが丘駅


至 二俣川

至 湘南台

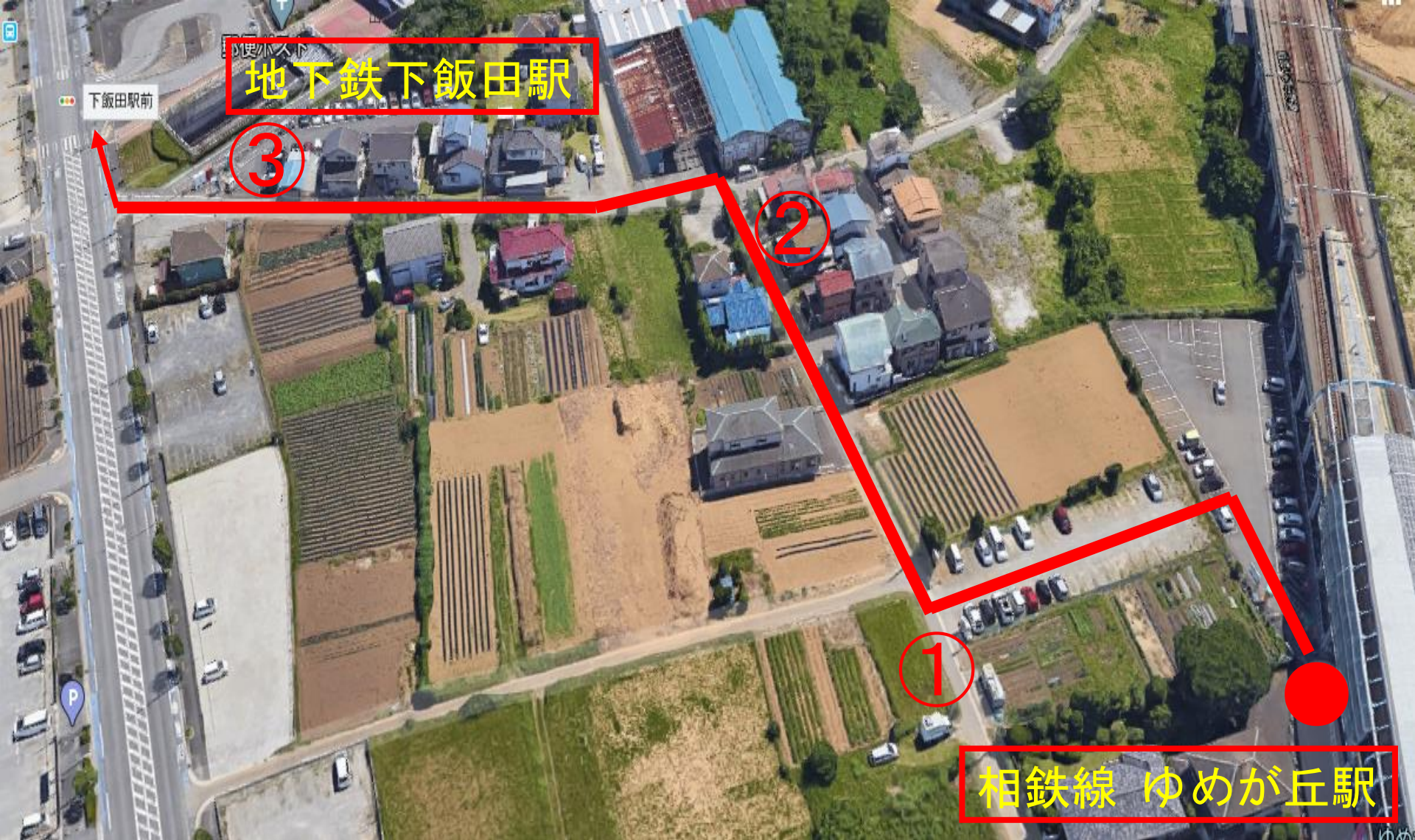


《 反対側から 》

- 高架をくぐったら、右手の駐車場を抜けます。道路に出たら、右手に進みます。



★印湘南台側出口から高架をくぐって、駐車場へ



●印高架をくぐってから、地下鉄下飯田駅への経路



①の位置の景色

駐車場を抜けて、右手に進みます。



②の位置の景色

道路が突き当たったら、左手に進みます。

目印：「湘南ワイパーサプライ」の看板有り

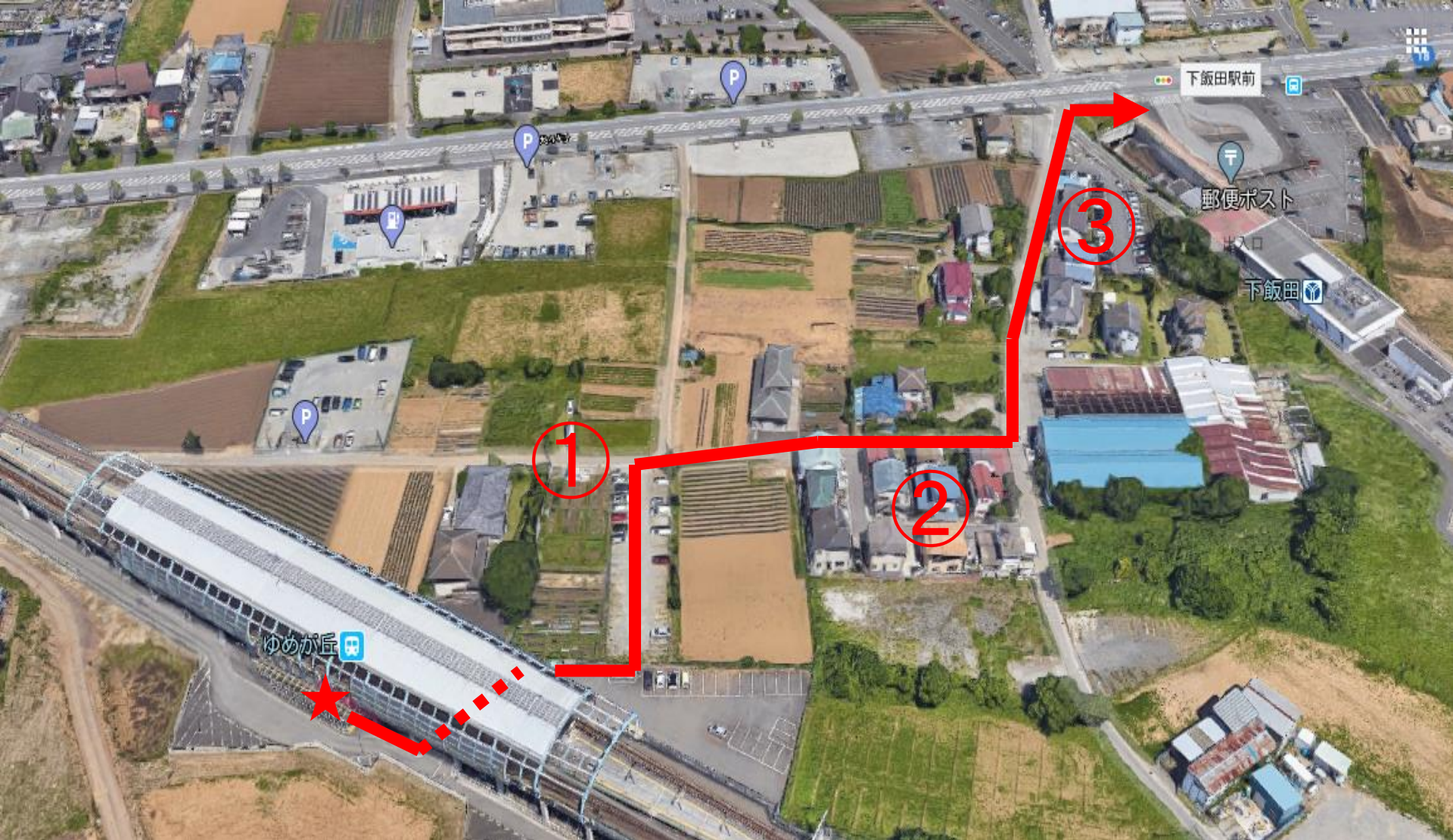


③の位置の景色

県道18号線「止まれ」の標識を右手に進みます。



県道18号線「止まれ」の標識を右手に進み
横断歩道を渡り、8時台乗車場所へ
駅前ロータリー、10時台乗車場所へ



県道18号線「止まれ」の標識を右手に進み
横断歩道を渡り、8時台乗車場所へ
駅前ロータリー、10時台乗車場所へ