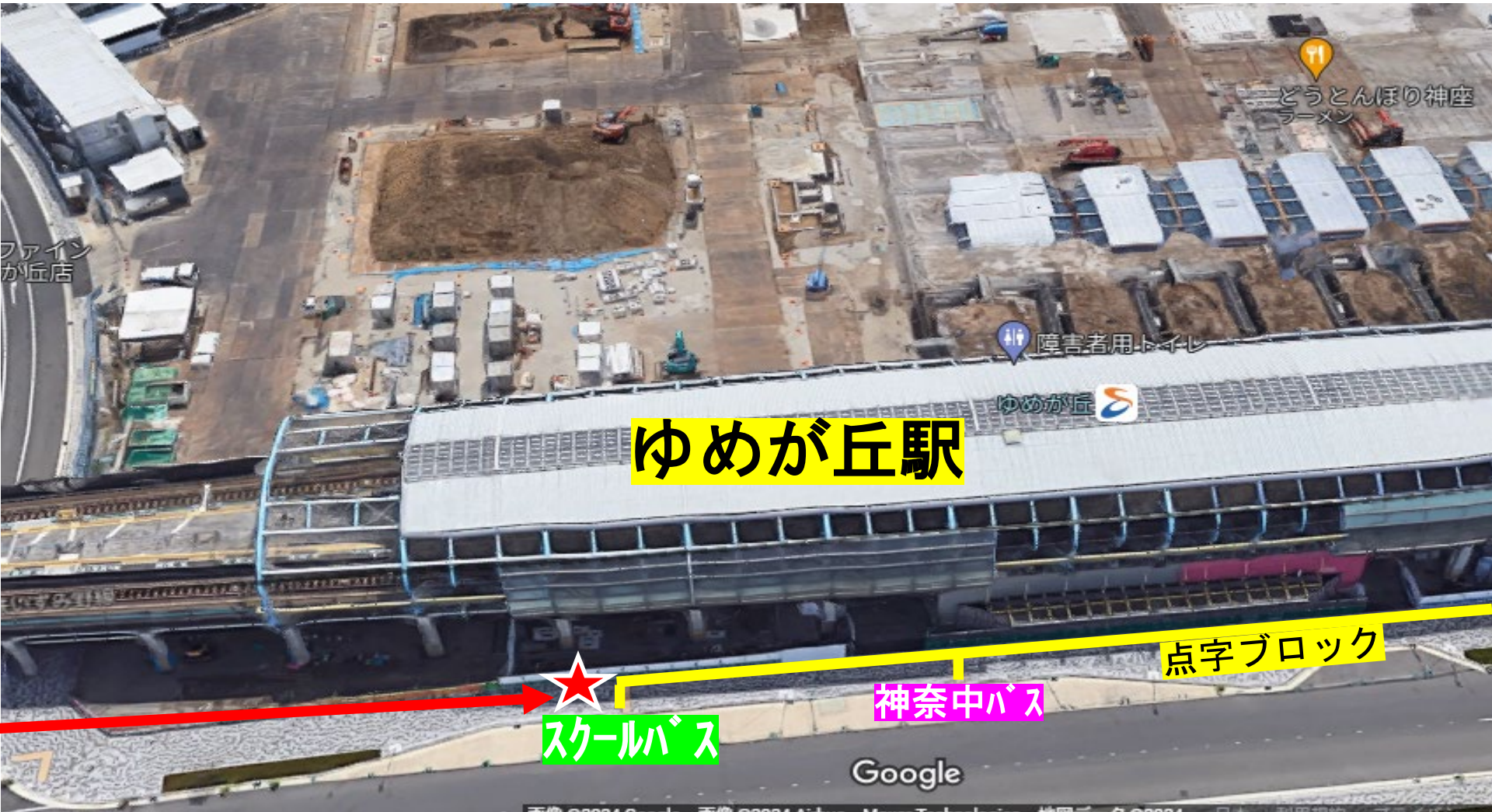


スクールバス乗車場所（ゆめが丘駅）



下飯田駅からゆめが丘駅前指定場所への往復は、横断歩道を利用して矢印のとおりに進んでください。

ゆめが丘駅 スクールバス乗り場並び方



点字ブロック上に立ち止まらない、一般の方の往来、神奈中バス利用者に迷惑を掛けないよう、矢印のように静かに一列で並んでください。

スクールバス乗車場所（大船駅）

7時台：明治地所駐車場

9時台
JR線路沿い

JR大船駅西口

詳しくは大学ホームページ《在学生》《学生情報》
《スクールバス情報》を確認してください。

~8:30まで **スクールバス乗車場所** (大船駅)



JR大船駅
西口

神奈川中央交通
バスセンター

おび内科漢方
クリニック

明治地所駐車場

明治地所駐車場への行き方

橋上通路を利用して、神奈川中央交通バスセンター内を
通って歩道に出ます。

明治地所駐車場への行き方



《 違う角度から 》

橋上通路を利用して、神奈川中央交通バスセンター内を
通って歩道に出ます。

明治地所駐車場への行き方



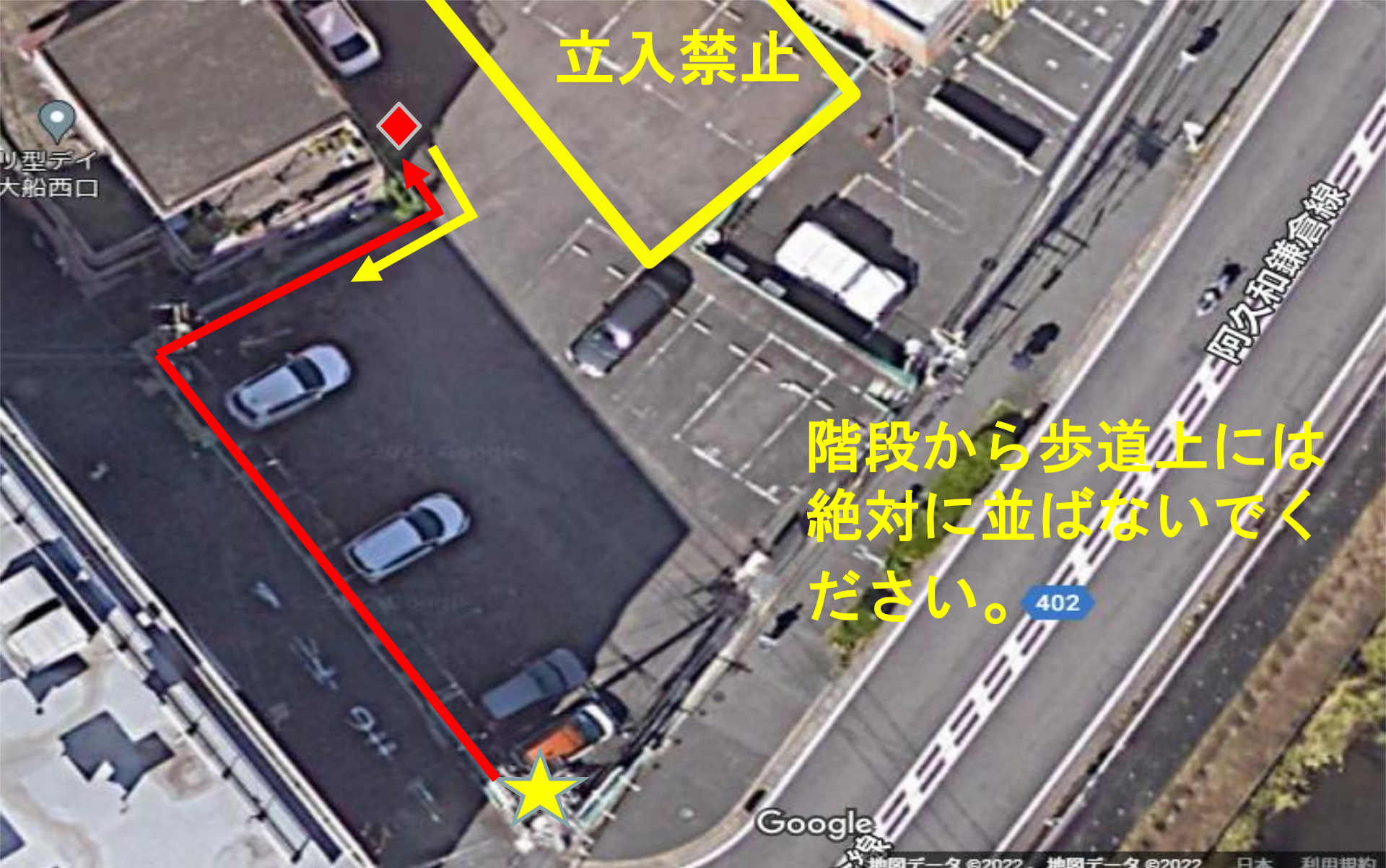
《 違う角度から 》

橋上通路利用して、神奈川中央交通バスセンター内を
通って歩道に出ます。

明治地所駐車場スクールバス待ち時の並び方 (迎え便時刻が7:30~8:30の場合)



☆印が、先頭の方の位置です。
車止めとフェンスの間を赤線方向に並んでください。



立入禁止

階段から歩道上には
絶対に並ばないでく
ださい。

402

阿久和鎌倉線

リ型デイ
大船西口

Google

©2022 地図データ ©2022 日本 利用規約

車止めとフェンスの間を矢印の方向に並んでください。
◆まで行ったら折り返してください。
待機中は入出庫の車両の妨げにならない様ご注意ください。


9:00～ スクールバス乗車場所 (大船駅)



神奈川中央交通バス降車場歩道から横断歩道を渡り、川沿いの歩道を利用してください。



- ① 大船駅西口階段を下りて、神奈川中央交通バス降車場歩道から横断歩道を渡ります。
- ② 川沿いの歩道入口



川沿いの歩道入口から見た歩道の景色



JR線路沿いの道路は、歩道が無く危険なため
川沿いの歩道を利用してください。

←至 JR大船駅西口

至 JR藤沢駅⇒



《 違う角度から 》
JR線路沿いの道路は、歩道が無く危険なため
川沿いの歩道を利用してください。



★スクールバス乗車場所の入り口はここ★
※川沿いの柵に魚のプレートが付いています。



《 違う角度から 》

★スクールバス乗車場所の入り口はここ★

※川沿いの柵に魚のプレートが付いています。

JR線路沿い スクールバス乗車場所



台調整池管理棟

乗車場所

スクールバス到着まで道路に出ることなく、矢印の位置で静かに並んでいてください。
スクールバスは、発車時刻の3分前程度に進入します。

スクールバス送迎便を利用される方は、歩道を開放するため矢印で示しているとおりに第1駐車場内に並んでください。

送迎便 大学第1駐車場の並びかた

